



Cómo llegar a Fetiche Suites, S.L.

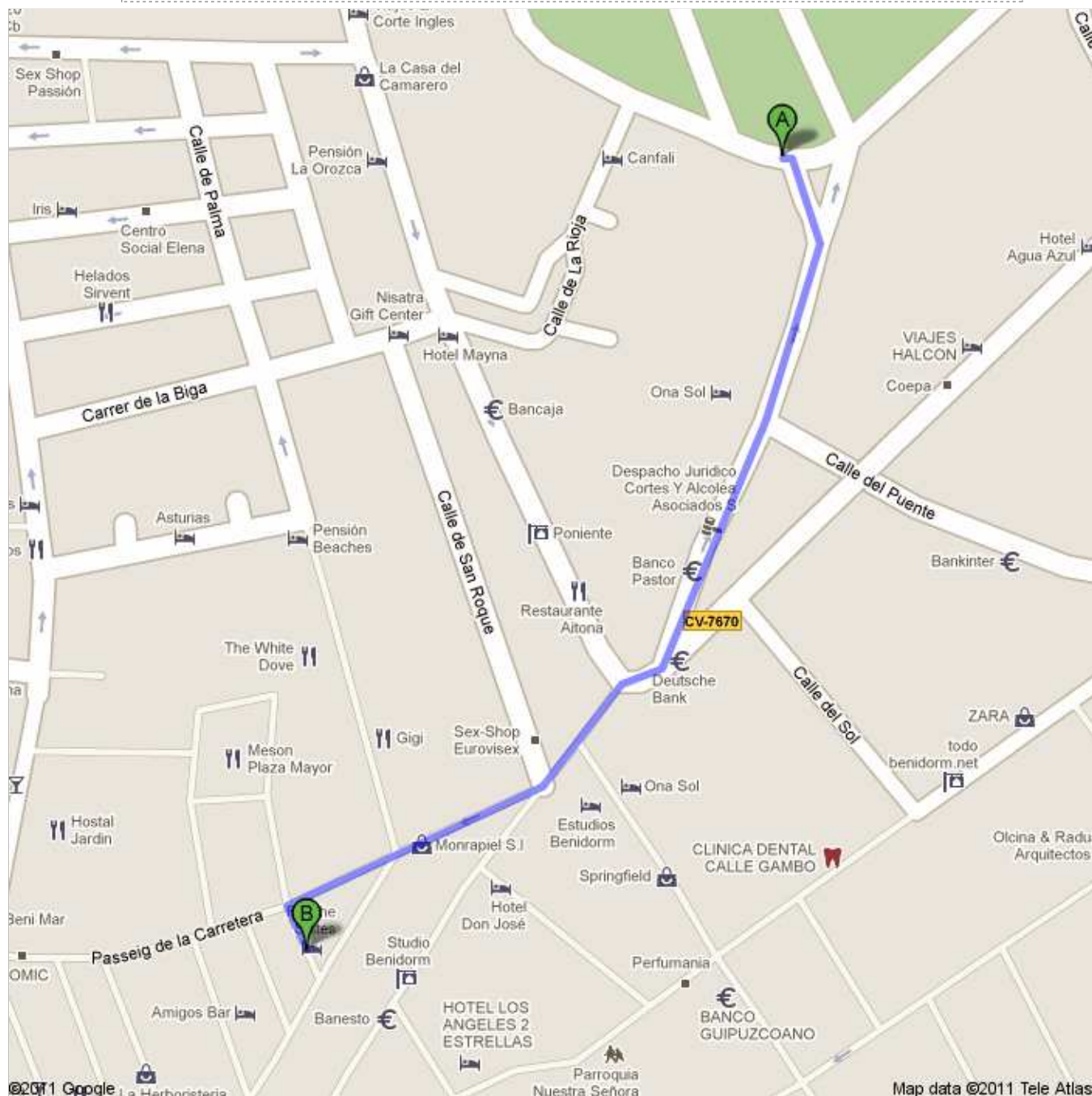
Panaderos, 4, 03501 Benidorm - 966 298 441


300 m – aprox. 4 min






El punto "A" es el Parking L'aigüera y el punto "B" es el Hotel Fetiche. Al Passeig de la Carretera solo se puede acceder con coche desde las 8:00H. hasta las 12:00H. por ser zona peatonal.


Las rutas a pie están en versión beta.

Ten cuidado. – En esta ruta puede que no haya aceras o pasos para peatones.



 Plaza de los Reyes de España

-
- | | |
|---|-----------------------------|
| 1. Dirígete hacia el este en Plaza de los Reyes de España hacia Avinguda de l'Aigüera | avanza 3 m
total: 3 m |
|  2. Gira a la derecha en Avinguda de l'Aigüera | avanza 27 m
total: 30 m |
|  3. Avinguda de l'Aigüera continúa hacia la derecha hasta Plaza del Doctor Fleming | avanza 56 m
total: 86 m |
| 4. Continúa por Calle de las Herrerías .
Aprox. 1 min | avanza 81 m
total: 170 m |
|  5. Gira a la derecha en Av de Emilio Ortuño/CV-7670 | avanza 52 m
total: 220 m |
|  6. Gira ligeramente a la derecha en Passeig de la Carretera
Aprox. 1 min | avanza 85 m
total: 300 m |
|  7. Gira a la izquierda en Calle de los Panaderos | avanza 15 m
total: 300 m |

 **Fetiche Suites, S.L.**
Panaderos, 4, 03501 Benidorm - 966 298 441

Estas indicaciones se ofrecen sólo a modo de planificación. Es posible que las obras, el clima, el tráfico u otros factores hagan variar el estado de las carreteras respecto a los resultados del mapa, por lo que deberías tener en cuenta estos aspectos al planificar la ruta. Debes respetar todas las señales y los avisos relacionados con la ruta.

Datos de mapa ©2011 Tele Atlas